# ՀՈՂԱՄԱՍԻ ՀԱՏԱԿԱԳԻԾ

| | | |
|---|---|---|
| Մեփականատեր | Վայոց ձոր, Եղեգիս, գյուղ Վանդահովիտ | Հաստատում եմ 2023 թ. |
| Հայաստանի Հանրապետություն | Մարզ, Համայնք, Հասցե | Համայնքի ղեկավար ԿՏ |
| | | |
| | Հողահատկացման հիմքը | անուն, ազգանուն, հայրանուն |

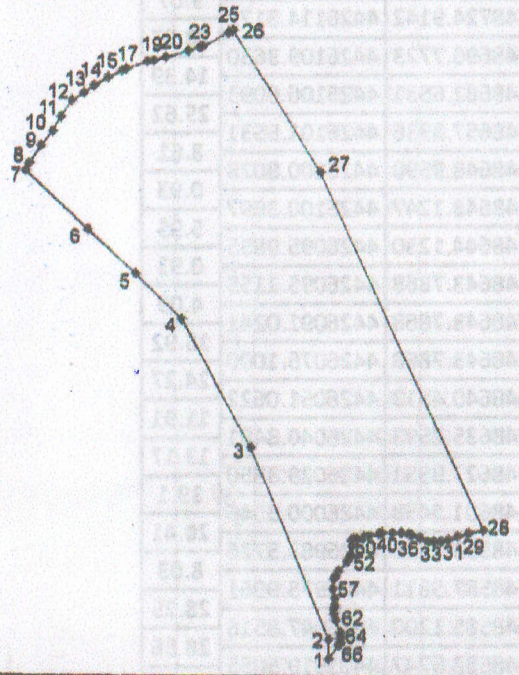


| | |
|---|---|
| Մակերեսը (հա) | 103.0890 |
| Ծածկագիր | 10-041-0557-0005 |
| Նպատակային նշանակություն | Գյուղատնտեսական |
| Գործառնական նշանակություն | Արոտավայր |
| Լրացուցիչ նշումներ | |

| Շրջադարձային (բնութագրիչ) կետերի համարներ | Y | X | Գծային չափերը |
|---|---|---|---|
| 1 | 8548569.2194 | 4425730.2235 | 61.95 |
| 2 | 8548569.2574 | 4425792.1776 | 632.03 |
| 3 | 8548330.9844 | 4426377.5723 | 447.83 |
| 4 | 8548120.5850 | 4426772.9025 | 198.44 |
| 5 | 8547976.5311 | 4426909.3783 | 198.87 |
| 6 | 8547832.1629 | 4427046.1518 | 265.1 |
| 7 | 8547639.5388 | 4427228.2820 | 24.76 |
| 8 | 8547650.5178 | 4427250.4764 | 64.96 |
| 9 | 8547687.8431 | 4427303.6363 | 57.73 |
| 10 | 8547721.9681 | 4427350.2008 | |

Մասշտաբ 1 :10 000

| | | | |
|---|---|---|---|
| Որակավորում ունեցող անձ | | | Էդուարդ Ղանթարչյան |
| Որակավորման վկայականի համարը | | | 0243 |
| Ստորագրություն | | | |
| Իրավաբանական անձի անվանումը | | | ՍՊ «Արմեն Խարատյան Վանիկի» |
| ՀՎՀՀ | | | 35223433 |
| Ստորագրություն | | | |
| ամիս | չափագրության | 25. 07. 2023 | |
| ամսաթիվ | հատակագծի կազմման | 10. 08. 2023 | |

46

# ՀՈՂԱՄԱՍԻ ՀԱՏԱԿԱԳԻԾ

| | | |
|---|---|---|
| Սեփականատեր | Վայոց ձոր, Եղեգիս, գյուղ Վանդահովիտ | Հաստատում եմ 2023 թ. |
| Հայաստանի Հանրապետություն | Մարզ, Համայնք, Հասցե | Համայնքի ղեկավար ԿՏ |
| | | |
| | Հողահատկացման հիմքը | անուն, ազգանուն, հայրանուն |

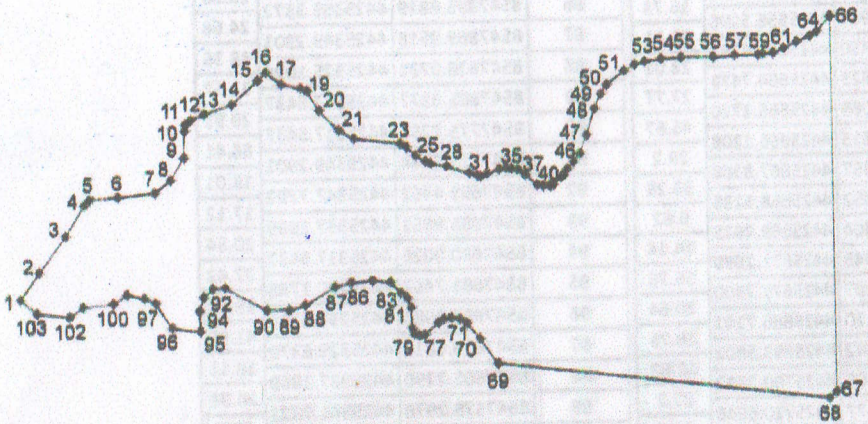


| | |
|---|---|
| Մակերեսը (հա) | 33.1763 |
| Ծածկագիր | 10-041-0557-0003 - ից |
| Նպատակային նշանակություն | Գյուղատնտեսական |
| Գործառնական նշանակություն | Արոտավայր |

*Լրացուցիչ նշումներ*

| Շրջադարձային կետեր | Y | X | Գծային չափեր |
|---|---|---|---|
| 1 | 8547429.3115 | 4425335.5460 | 46.52 |
| 2 | 8547456.5858 | 4425373.2295 | 63.67 |
| 3 | 8547494.0442 | 4425424.7204 | 51.08 |
| 4 | 8547520.7747 | 4425468.2483 | 10.34 |
| 5 | 8547528.6836 | 4425474.9091 | 39.69 |
| 6 | 8547568.1293 | 4425479.3400 | 51.86 |
| 7 | 8547619.7891 | 4425483.9468 | 29.41 |
| 8 | 8547643.4134 | 4425501.4585 | 37.83 |
| 9 | 8547662.0302 | 4425534.3870 | 35.71 |
| 10 | 8547663.5649 | 4425570.0645 | |

Մասշտաբ 1 :10 000

| | |
|---|---|
| Որակավորում ունեցող անձ | Էդուարդ Ղանթարչյան |
| Որակավորման վկայականի համարը | 0243 |
| Ստորագրություն | |
| Իրավաբանական անձի անվանումը | ԱՁ «Արմեն Խառատյան Վանիկի» |
| ՀՎՀՀ | 35223433 |
| Ստորագրություն | |

| | | | |
|---|---|---|---|
| ամիս | չափագրության | 25. 07. 2023 | |
| ամսաթիվ | հատակագծի կազմման | 10. 08. 2023 | ԿՏ |

# ՀՈՂԱՄԱՍԻ ՀԱՏԱԿԱԳԻԾ

| | | |
|---|---|---|
| Սեփականատեր | Վայոց ձոր, Եղեգիս, գյուղ Վանդահովիտ | Հաստատում եմ 2023 թ. |
| Հայաստանի Հանրապետություն | Մարզ, Համայնք, Հասցե | Համայնքի ղեկավար ԿՏ |
| | | |
| | Հողահատկացման հիմքը | անուն, ազգանուն, հայրանուն |

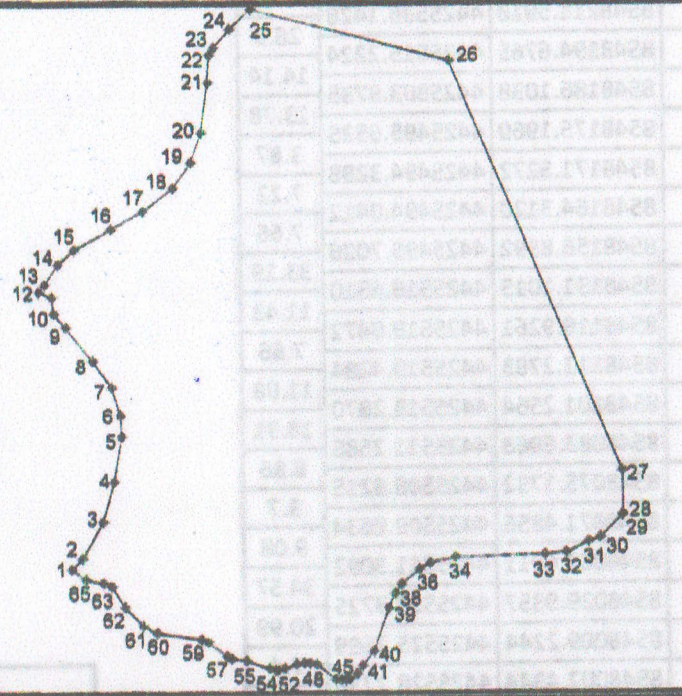


| | |
|---|---|
| Մակերեսը (հա) | 49.7312 |
| Ծածկագիր | 10-041-0557-0002 |
| Նպատակային նշանակություն | Գյուղատնտեսական |
| Գործառնական նշանակություն | Արոտավայր |
| Լրացուցիչ նշումներ | |

| Հերթական համարները (թվերով) կետերի | Y | X | Գծային չափերը |
|---|---|---|---|
| 1 | 8547782.0773 | 4425653.7945 | 22.03 |
| 2 | 8547797.5695 | 4425669.4529 | 60.21 |
| 3 | 8547827.8576 | 4425721.4955 | 58.82 |
| 4 | 8547844.4567 | 4425777.9286 | 66.61 |
| 5 | 8547856.5138 | 4425843.4332 | 29.48 |
| 6 | 8547854.9805 | 4425872.8755 | 41.94 |
| 7 | 8547842.7659 | 4425913.0004 | 46.95 |
| 8 | 8547815.5265 | 4425951.2403 | 61.26 |
| 9 | 8547778.0631 | 4425999.7075 | 24.82 |
| 10 | 8547762.1335 | 4426018.7372 | |

Մասշտաբ 1 :10 000

| | |
|---|---|
| Որակավորում ունեցող անձ | Էդուարդ Ղանթարչյան |
| Որակավորման վկայականի համարը | 0243 |
| Ստորագրություն | |
| Իրավաբանական անձի անվանումը | ԱՁ «Արմեն Խարատյան Վանիկի» |
| ՀՎՀՀ | 35223433 |
| Ստորագրություն | |

| | | |
|---|---|---|
| ամիս | չափագրության | 25. 07. 2023 |
| ամսաթիվ | հատակագծի կազմման | 10. 08. 2023 |

ԿՏ

# ՀՈՂԱՄԱՍԻ ՀԱՏԱԿԱԳԻԾ

| | | |
|---|---|---|
| Մեփականատեր | Վայոց ձոր, Եղեգիս, գյուղ Վանդահովիտ | Հաստատում եմ 2023 թ. |
| Հայաստանի Հանրապետություն | Մարզ, Համայնք, Հասցե | Համայնքի ղեկավար |
| | | անուն, ազգանուն, ստորագրություն |
| | Հողահատկացման հիմքը | |

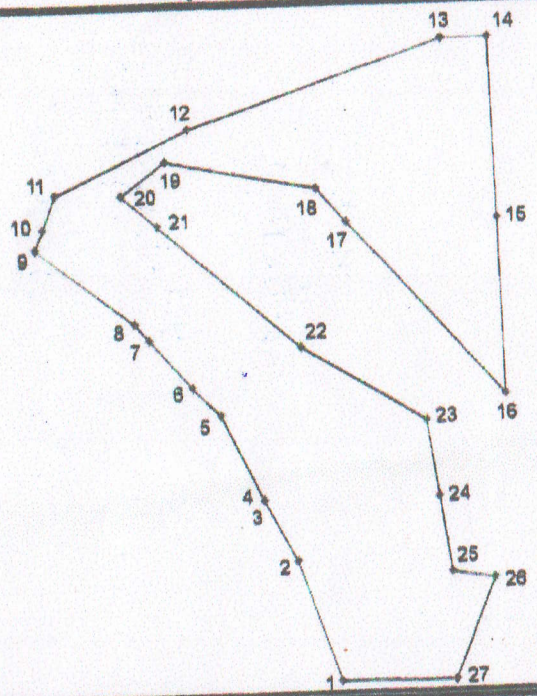


Մասշտաբ 1 : 25 000

| | |
|---|---|
| Մակերեսը (հա) | 310.7666 |
| Ծածկագիր | 10-041-0608-0005 -ից |
| Նպատակային նշանակություն | Գյուղատնտեսական |
| Գործառնական նշանակություն | Արոտավայր |
| Լրացուցիչ նշումներ | |

| Հողատեղամասերի (թվերով) կետերի | Y | X | Գծային չափերը |
|---|---|---|---|
| 1 | 8541718.7681 | 4421686.4229 | 618.22 |
| 2 | 8541524.3985 | 4422273.2899 | 339.28 |
| 3 | 8541372.8501 | 4422576.8405 | 0.93 |
| 4 | 8541372.4366 | 4422577.6687 | 466.39 |
| 5 | 8541174.5327 | 4422999.9873 | 191.12 |
| 6 | 8541042.0081 | 4423137.7001 | 314.16 |
| 7 | 8540836.3939 | 4423375.2215 | 104.65 |
| 8 | 8540772.3002 | 4423457.9414 | 608.64 |
| 9 | 8540294.9352 | 4423835.5180 | 106.45 |
| 10 | 8540334.3855 | 4423934.3844 | |

| | | |
|---|---|---|
| Որակավորում ունեցող անձ | | Էդուարդ Ղանթարչյան |
| Որակավորման վկայականի համարը | | 0243 |
| Ստորագրություն | | |
| Իրավաբանական անձի անվանումը | | ՀՁ «Արմեն Խաչատրյան Վանիկի» |
| ՀՎՀՀ | | 35223433 |
| Ստորագրություն | | |
| ամիս | չափագրության | 25. 07. 2023 |
| ամսաթիվ | հատակագծի կազմման | 10. 08. 2023 |

# ՀՈՂԱՄԱՍԻ ՀԱՏԱԿԱԳԻԾ

| | | |
|---|---|---|
| Մեփականատեր | Վայոց ձոր, Եղեգիս, գյուղ Վանդահովիտ | Հաստատում եմ ..... 2023 թ. |
| Հայաստանի Հանրապետություն | Մարզ, Համայնք, Հասցե | Համայնքի ղեկավար ԿՏ |
| | | |
| | Հողահատկացման հիմքը | անուն, ազգանուն, հայրանուն |

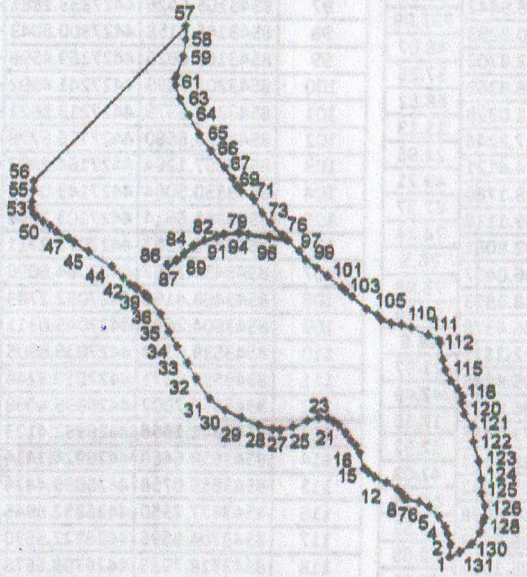


| | |
|---|---|
| Մակերեսը (հա) | 96.32385 |
| Ծածկագիր | 10-041-0608-0004 - ից |
| Նպատակային նշանակություն | Գյուղատնտեսական |
| Գործառնական նշանակություն | Արոտավայր |
| Լրացուցիչ նշումներ | |

| Հոդակետերի համարակալումը (տրամաչափի կետեր) | Y | X | Գծային չափերը |
|---|---|---|---|
| 1 | 8543678.3284 | 4426234.5984 | 45.67 |
| 2 | 8543681.2564 | 4426280.1697 | 37.4 |
| 3 | 8543671.2032 | 4426316.1975 | 25.95 |
| 4 | 8543661.1832 | 4426340.1352 | 42.81 |
| 5 | 8543639.3312 | 4426376.9477 | 48.65 |
| 6 | 8543603.7612 | 4426410.1345 | 36.68 |
| 7 | 8543571.6069 | 4426427.7770 | 46.58 |
| 8 | 8543525.7539 | 4426435.9561 | 9.56 |
| 9 | 8543517.0655 | 4426439.9482 | 21.7 |
| 10 | 8543505.7290 | 4426458.4569 | |

Մասշտաբ 1 :25 000

| | | | |
|---|---|---|---|
| Որակավորում ունեցող անձ | | | Էդուարդ Ղանթարչյան |
| Որակավորման վկայականի համարը | | | 0243 |
| Ստորագրություն | | | |
| Իրավաբանական անձի անվանումը | | | ԱՁ «Արմեն Խաչատրյան Վանիկի» |
| ՀՎՀՀ | | | 35223433 |
| Ստորագրություն | | | |
| ամիս | չափագրության | 25. 07. 2023 | |
| ամսաթիվ | հատակագծի կազմման | 10. 08. 2023 | ԿՏ |

# ՀՈՂԱՄԱՍԻ ՀԱՏԱԿԱԳԻԾ

| | | |
|---|---|---|
| Մեփականատեր | Վայոց ձոր, Եղեգիս, գյուղ Վանդահովիտ | Հաստատում եմ ..... 2023 թ. |
| Հայաստանի Հանրապետություն | Մարզ, Համայնք, Հասցե | Համայնքի ղեկավար ..... ԿՏ |
| | | |
| | Հողահատկացման հիմքը | անուն, ազգանուն, հայրանուն |

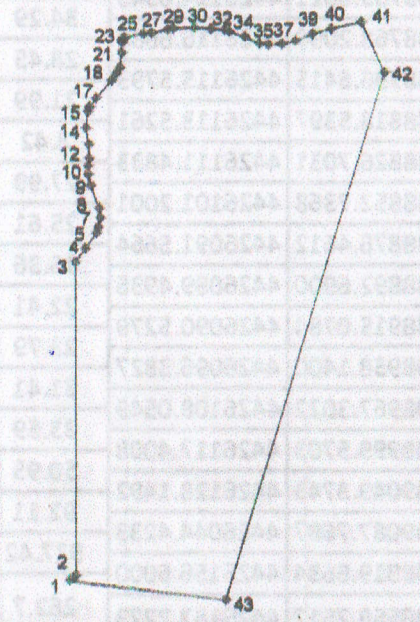


| | |
|---|---|
| Մակերեսը (հա) | 35.54741 |
| Ծածկագիր | 10-041-0557-0013 - իg |
| Նպատակային նշանակություն | Գյուղատնտեսական |
| Գործառնական նշանակություն | Արոտավայր |
| Լրացուցիչ նշումներ | |

| Շրջադարձային (բեկումնային) կետեր | Y | X | Հեռավորություն |
|---|---|---|---|
| 1 | 8548558.7517 | 4425187.2273 | 13.46 |
| 2 | 8548568.8921 | 4425196.0776 | 525.49 |
| 3 | 8548569.2141 | 4425721.5641 | 28.58 |
| 4 | 8548585.9202 | 4425744.7523 | 32.99 |
| 5 | 8548604.2592 | 4425772.1764 | 10.2 |
| 6 | 8548607.6892 | 4425781.7865 | 14.9 |
| 7 | 8548609.7472 | 4425796.5447 | 15.16 |
| 8 | 8548608.3752 | 4425811.6459 | 41.46 |
| 9 | 8548595.6820 | 4425851.1165 | 19.9 |
| 10 | 8548590.5380 | 4425870.3368 | |

Մասշտաբ 1 :10 000

| | | |
|---|---|---|
| Որակավորում ունեցող անձ | | Էդուարդ Ղանթարչյան |
| Որակավորման վկայականի համարը | | 0243 |
| Ստորագրություն | | |
| Իրավաբանական անձի անվանումը | | ԱՁ «Արմեն Խարատյան Վանիկի» |
| ՀՎՀՀ | | 35223433 |
| Ստորագրություն | | |
| ամիս | չափագրության | 25. 07. 2023 |
| ամսաթիվ | հատակագծի կազմման | 10. 08. 2023 |

ՀԱՅԱՍՏԱՆԻ ՀԱՆՐԱՊԵՏՈՒԹՅՈՒՆ ԱՄՈՒՍՈՒՆ ԱՐՄԵՆ ԽԱՐԱՏՅԱՆ ՎԱՆԻԿՈՎԻՉ "ARMEN VANIK KHARATYAN" 35223433

48

# ՀՈՂԱՄԱՍԻ ՀԱՏԱԿԱԳԻԾ

| | | |
|---|---|---|
| Մեփականատեր | Վայոց ձոր, Եղեգիս, գյուղ Վանդահովիտ | Հաստատում եմ 2023 թ. |
| Հայաստանի Հանրապետություն | Մարզ, Համայնք, Հասցե | Համայնքի ղեկավար ԿՏ |
| | | |
| | Հողահատկացման հիմքը | անուն, ազգանուն, հայրանուն |

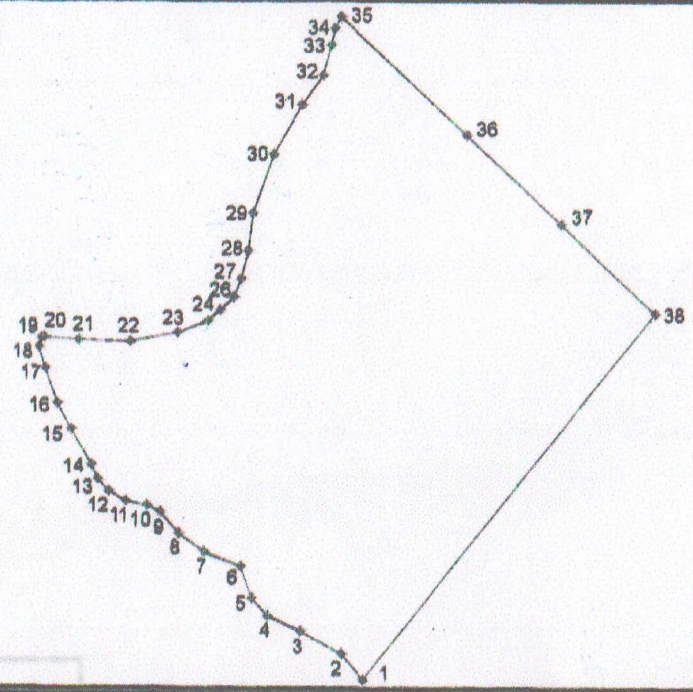


| | |
|---|---|
| Մակերեսը (հա) | 45.0000 |
| Ծածկագիր | 10-041-0557-0007 |
| Նպատակային նշանակություն | Գյուղատնտեսական |
| Գործառնական նշանակություն | Արոտավայր |
| *Լրացուցիչ նշումներ* | |

| Հերթական համարները (թվերով) կետերի | Y | X | Գծային չափերը |
|---|---|---|---|
| 1 | 8547669.1079 | 4426208.7069 | 50.6 |
| 2 | 8547636.2376 | 4426247.1769 | 70.99 |
| 3 | 8547574.3427 | 4426281.9323 | 57.08 |
| 4 | 8547522.4462 | 4426305.6894 | 37.61 |
| 5 | 8547497.7117 | 4426334.0233 | 49.98 |
| 6 | 8547481.7002 | 4426381.3702 | 59.95 |
| 7 | 8547426.2462 | 4426404.1408 | 49.34 |
| 8 | 8547386.0472 | 4426432.7548 | 42.91 |
| 9 | 8547358.5817 | 4426465.7194 | 23.36 |
| 10 | 8547337.1253 | 4426474.9582 | |

Մասշտաբ 1 :10 000

| | | |
|---|---|---|
| Որակավորում ունեցող անձ | | Էդուարդ Ղանթարչյան |
| Որակավորման վկայականի համարը | | 0243 |
| Ստորագրություն | | |
| Իրավաբանական անձի անվանումը | | ՍՊԸ «Արմեն Խարատյան-Կանիի» |
| ՀՎՀՀ | | 35223433 |
| Ստորագրություն | | |
| ամիս | չափագրության | 25. 07. 2023 |
| ամսաթիվ | հատակագծի կազմման | 10. 08. 2023 |

# ՀՈՂԱՄԱՍԻ ՀԱՏԱԿԱԳԻԾ

| | | |
|---|---|---|
| Սեփականատեր | Վայոց ձոր, Եղեգիս, գյուղ Վանդահովիտ | Հաստատում եմ ____ 2023 թ. |
| Հայաստանի Հանրապետություն | Մարզ, Համայնք, Հասցե | Համայնքի ղեկավար կՏ |
| | | |
| | Հողահատկացման հիմքը | անուն, ազգանուն, հայրանուն |

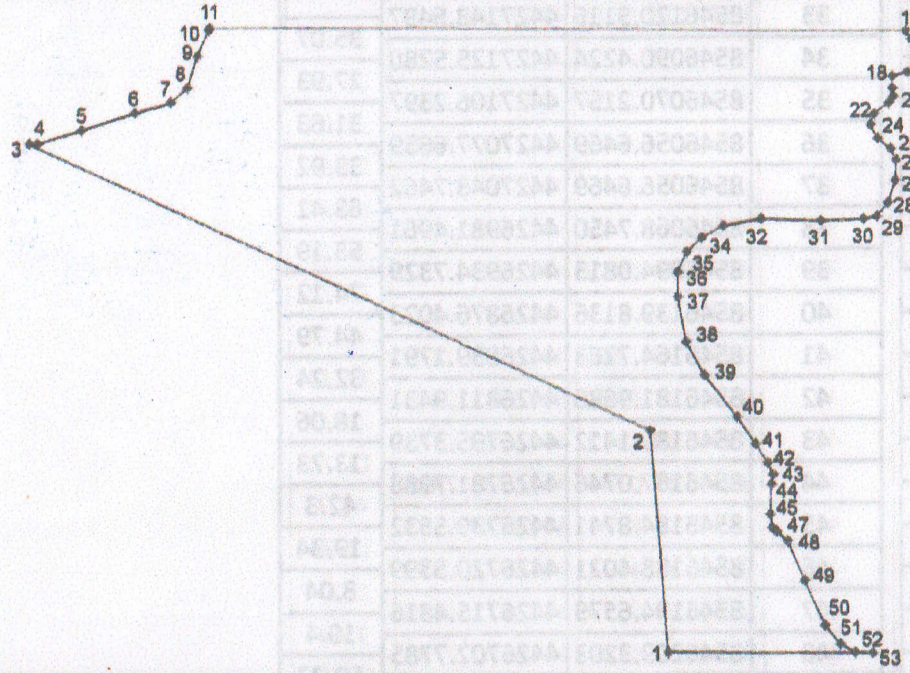


| | |
|---|---|
| Մակերեսը (հա) | 45.1320 |
| Ծածկագիր | 10-041-0201-0155 -ից |
| Նպատակային նշանակություն | Գյուղատնտեսական |
| Գործառնական նշանակություն | Արոտավայր |
| Լրացուցիչ նշումներ | |

| Հերթադրային (բնութագրիչ) կետեր | Y | X | Գծային չափերը |
|---|---|---|---|
| 1 | 8546041.407 | 4426546.693 | 310.24 |
| 2 | 8546017.8433 | 4426856.0367 | 954.9100 |
| 3 | 8545149.7862 | 4427253.9527 | 12.0500 |
| 4 | 8545161.8070 | 4427254.7451 | 64.4300 |
| 5 | 8545223.6591 | 4427272.7785 | 78.7000 |
| 6 | 8545298.5942 | 4427296.8238 | 52.3400 |
| 7 | 8545348.5507 | 4427312.4532 | 31.3600 |
| 8 | 8545372.3403 | 4427332.8905 | 46.7200 |
| 9 | 8545386.6132 | 4427377.3731 | 40.82 |
| 10 | 8545403.266 | 4427414.643 | |

Մասշտաբ 1 :10 000

| | |
|---|---|
| Որակավորում ունեցող անձ | Էդուարդ Ղանթարչյան |
| Որակավորման վկայականի համարը | 0243 |
| Ստորագրություն | |
| Իրավաբանական անձի անվանումը | ՍՊԸ «Արմեն Վանիկի Խաչատրյան Հանիկի» |
| ՀՎՀՀ | 35223433 |
| Ստորագրություն | |
| ամիս | չափագրության 25. 07. 2023 |
| ամսաթիվ | հատակագծի կազմման 10. 08. 2023 |

"ARMEN VANIK KHARATYAN" 35223433

# ՀՈՂԱՄԱՍԻ ՀԱՏԱԿԱԳԻԾ

| | | |
|---|---|---|
| Մեփականատեր | Վայոց ձոր, Եղեգիս, գյուղ Վանդահովիտ | Հաստատում եմ 2023 թ. |
| Հայաստանի Հանրապետություն | Մարզ, Համայնք, Հասցե | Համայնքի ղեկավար |
| | | |
| | Հողահատկացման հիմքը | անուն, ազգանուն, հայրանուն |

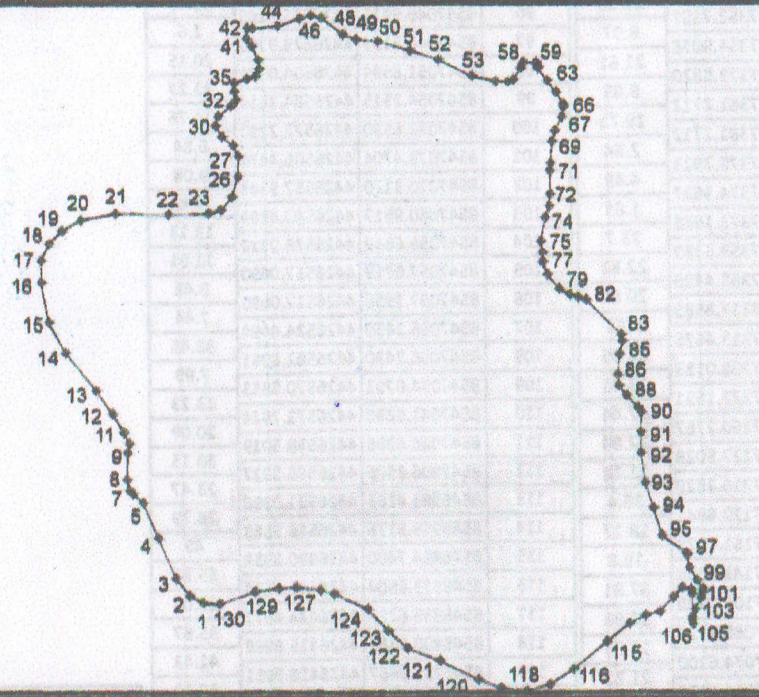

| | |
|---|---|
| Մակերեսը (հա) | 63.6182 |
| Ծածկագիր | 10-041-0551-0001 -ից |
| Նպատակային նշանակություն | Գյուղատնտեսական |
| Գործառնական նշանակություն | Արոտավայր |
| Լրացուցիչ նշումներ | |

| Երկրաչափական (բնութագիր) կետեր | Y | X | Գծային չափերը |
|---|---|---|---|
| 1 | 8546304.1776 | 4426550.8128 | 23.39 |
| 2 | 8546283.5279 | 4426561.7979 | 33.49 |
| 3 | 8546262.8786 | 4426588.1613 | 67.25 |
| 4 | 8546235.7083 | 4426649.6765 | 59.9 |
| 5 | 8546211.7990 | 4426704.6001 | 20.13 |
| 6 | 8546196.5840 | 4426717.7823 | 6.99 |
| 7 | 8546191.1497 | 4426722.1765 | 17.87 |
| 8 | 8546187.8887 | 4426739.7515 | 41.8 |
| 9 | 8546190.0630 | 4426781.4942 | 14.44 |
| 10 | 8546192.2368 | 4426795.7746 | |

Մասշտաբ 1 :10 000

| | | |
|---|---|---|
| Որակավորում ունեցող անձ | | Էդուարդ Ղանթարչյան |
| Որակավորման վկայականի համարը | | 0243 |
| Ստորագրություն | | |
| Իրավաբանական անձի անվանումը | | ՍՊԸ «Արմեն Խաչատուրի Ղարեգյան» |
| ՀՎՀՀ | | 35223433 |
| Ստորագրություն | | |
| ամիս | չափագրության | 25. 07. 2023 |
| ամսաթիվ | հատակագծի կազմման | 10. 08. 2023 |

# ՀՈՂԱՄԱՍԻ ՀԱՏԱԿԱԳԻԾ

| | | |
|---|---|---|
| Սեփականատեր | Վայոց ձոր, Եղեգիս, գյուղ Վանդահովիտ | Հաստատում եմ 2023 թ. |
| Հայաստանի Հանրապետություն | Մարզ, Համայնք, Հասցե | Համայնքի ղեկավար |
| | | |
| | Հողահատկացման հիմքը | անուն, ազգանուն, հայրանուն |

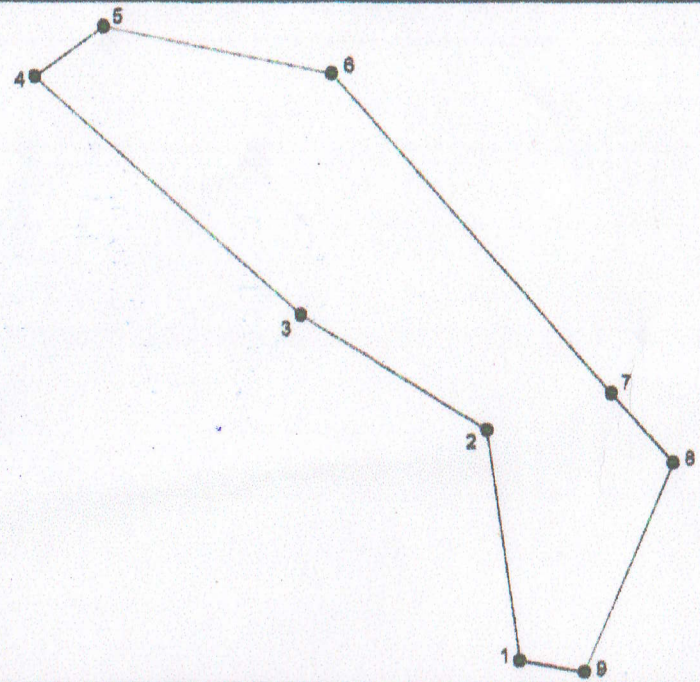


| | |
|---|---|
| Մակերեսը (հա) | 130.4622 |
| Ծածկագիր | 10-041-0608-0040 |
| Նպատակային նշանակություն | Գյուղատնտեսական |
| Գործառնական նշանակություն | Արոտավայր |
| Լրացուցիչ նշումներ | |

| Հերթադրման (թվանշան) կետեր | Y | X | Գծային չափերը |
|---|---|---|---|
| 1 | 8542272.7933 | 4422208.9411 | 750 |
| 2 | 8542175.6560 | 4422952.6241 | 701 |
| 3 | 8541579.6326 | 4423321.6129 | 1149.21 |
| 4 | 8540725.4447 | 4424090.4047 | 275 |
| 5 | 8540949.8357 | 4424249.3817 | 750 |
| 6 | 8541684.7016 | 4424099.4750 | 1359.84 |
| 7 | 8542574.2400 | 4423070.9343 | 298.04 |
| 8 | 8542769.2023 | 4422845.5066 | 730.06 |
| 9 | 8542483.9844 | 4422173.4701 | 214.15 |
| 1 | 8542272.7933 | 4422208.9411 | |

Մասշտաբ 1 :10 000

| | | | |
|---|---|---|---|
| Որակավորում ունեցող անձ | | | Էդուարդ Ղանթարչյան |
| Որակավորման վկայականի համարը | | | 0243 |
| Ստորագրություն | | | |
| Իրավաբանական անձի անվանումը | | | ՍՊ «Արմեն Խառատյան Վանիկի» |
| ՀՎՀՀ | | | 35223433 |
| Ստորագրություն | | | |
| ամիս | չափագրության | 25. 07. 2023 | |
| ամսաթիվ | հատակագծի կազմման | 10. 08. 2023 | |

# ՀՈՂԱՄԱՍԻ ՀԱՏԱԿԱԳԻԾ

| | | |
|---|---|---|
| Մեփականատեր | Վայոց ձոր, Եղեգիս, գյուղ Վանդահովիտ | Հաստատում եմ 2023 թ. |
| Հայաստանի Հանրապետություն | Մարզ, Համայնք, Հասցե | Համայնքի ղեկավար ԿՏ |
| | | |
| | Հողահատկացման հիմքը | անուն, ազգանուն, հայրանուն |

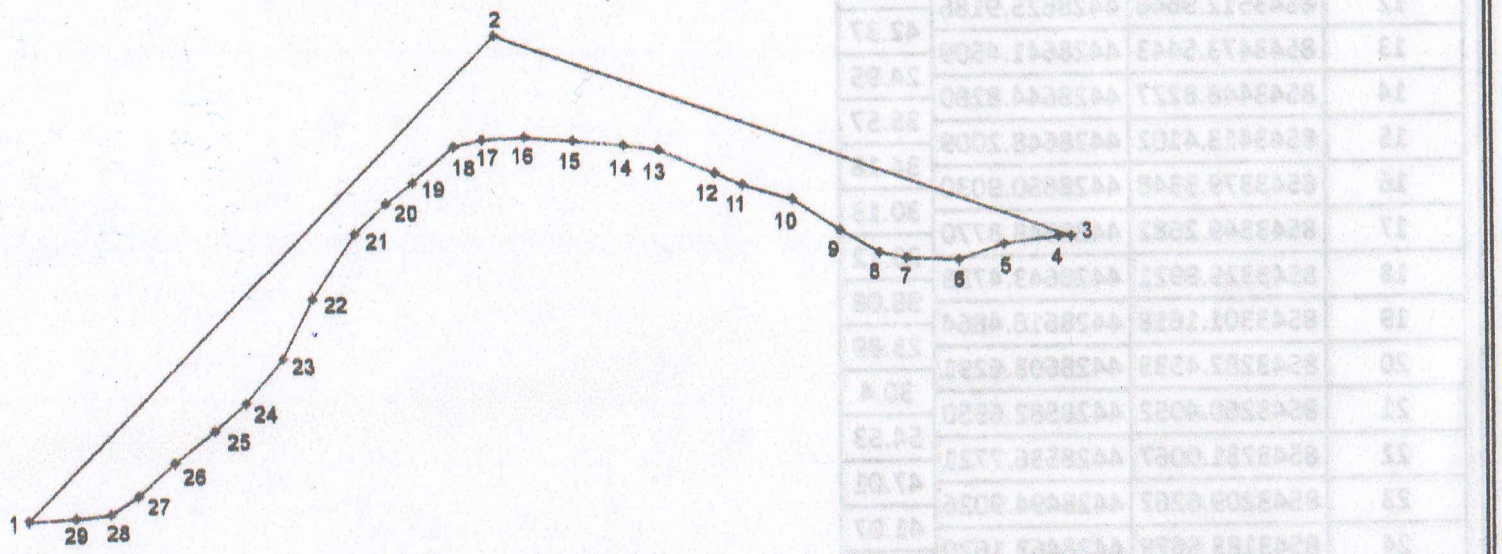


| | |
|---|---|
| Մակերեսը (հա) | 3.4855 |
| Ծածկագիր | 10-041-0201-0112 -ից |
| Նպատակային նշանակություն | Գյուղատնտեսական |
| Գործառնական նշանակություն | Արոտավայր |
| *Լրացուցիչ նշումներ* | |

| Շրջադարձային (բեկնարան) կետեր | Y | X | Գծային չափեր |
|---|---|---|---|
| 1 | 8543031.3199 | 4428380.6239 | 472.59 |
| 2 | 8543358.2107 | 4428721.9271 | 427.45 |
| 3 | 8543762.0597 | 4428581.8604 | 8.57 |
| 4 | 8543753.4960 | 4428582.0217 | 38.46 |
| 5 | 8543715.4128 | 4428576.6200 | 33.84 |
| 6 | 8543683.3409 | 4428565.8147 | 36.75 |
| 7 | 8543646.5935 | 4428566.4898 | 19.14 |
| 8 | 8543627.8855 | 4428570.5418 | 31.49 |
| 9 | 8543600.4910 | 4428586.0738 | 40.35 |
| 10 | 8543566.4165 | 4428607.6842 | |

Մասշտաբ 1 :5 000

| | | | |
|---|---|---|---|
| Որակավորում ունեցող անձ | | | Էդուարդ Ղանթարչյան |
| Որակավորման վկայականի համարը | | | 0243 |
| Ստորագրություն | | | |
| Իրավաբանական անձի անվանումը | | | ԱՁ «Արմեն Խաչատրյան Վանիկի» |
| ՀՎՀՀ | | | 35223483 |
| Ստորագրություն | | | |
| ամիս | չափագրության | 25. 07. 2023 | |
| ամսաթիվ | հատակագծի կազմման | 10. 08. 2023 | ԿՏ |

# ՀՈՂԱՄԱՍԻ ՀԱՏԱԿԱԳԻԾ

| | | |
|---|---|---|
| Սեփականատեր | Վայոց ձոր, Եղեգիս, գյուղ Վանդահովիտ | Հաստատում եմ 2023 թ. |
| Հայաստանի Հանրապետություն | Մարզ, Համայնք, Հասցե | Համայնքի ղեկավար ԿՏ |
| | | |
| | Հողահատկացման հիմքը | անուն, ազգանուն, հայրանուն |

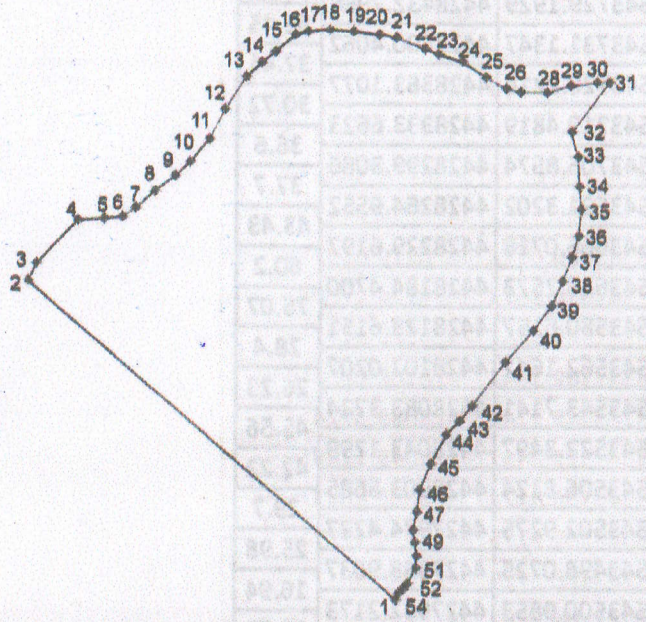


| | |
|---|---|
| Մակերեսը (հա) | 34.0134 |
| Ծածկագիր | 10-041-0201-0112 -ից |
| Նպատակային նշանակություն | Գյուղատնտեսական |
| Գործառնական նշանակություն | Արոտավայր |
| Լրացուցիչ նշումներ | |

| Շրջադարձային (բեկման) կետեր | Y | X | Հատակագծի չափերը |
|---|---|---|---|
| 1 | 8543473.9105 | 4427851.8071 | 678.59 |
| 2 | 8542958.3760 | 4428293.0617 | 25.89 |
| 3 | 8542969.7401 | 4428316.3291 | 84.59 |
| 4 | 8543028.2483 | 4428377.4168 | 36.73 |
| 5 | 8543064.9035 | 4428379.8088 | 25.02 |
| 6 | 8543089.7706 | 4428382.6011 | 23.64 |
| 7 | 8543109.2646 | 4428395.9711 | 35.29 |
| 8 | 8543135.4002 | 4428419.6784 | 35.79 |
| 9 | 8543163.4297 | 4428441.9387 | 29.37 |
| 10 | 8543185.7201 | 4428461.0555 | |

Մասշտաբ 1 :10 000

| | |
|---|---|
| Որակավորում ունեցող անձ | Էդուարդ Ղանթարչյան |
| Որակավորման վկայականի համարը | 0243 |
| Ստորագրություն | |
| Իրավաբանական անձի անվանումը | ԱՁ «Արմեն Խաչատրյան Վանիկի» |
| ՀՎՀՀ | 35223433 |
| Ստորագրություն | |

| | | | |
|---|---|---|---|
| ամիս | չափագրության | 25. 07. 2023 | |
| ամսաթիվ | հատակագծի կազմման | 10. 08. 2023 | ԿՏ |

# ՀՈՂԱՄԱՍԻ ՀԱՏԱԿԱԳԻԾ

| | | |
|---|---|---|
| Մեփականատեր | Վայոց ձոր, Եղեգիս, գյուղ Վանդահովիտ | Հաստատում եմ ____ 2023 թ. |
| Հայաստանի Հանրապետություն | Մարզ, Համայնք, Հասցե | Համայնքի ղեկավար ԿՏ |
| | | |
| | Հողահատկացման հիմքը | անուն, ազգանուն, հայրանուն |




| | |
|---|---|
| Մակերեսը (հա) | 75.3970 |
| Ծածկագիր | 10-041-0201-0155 -ից |
| Նպատակային նշանակություն | Գյուղատնտեսական |
| Գործառնական նշանակություն | Արոտավայր |
| Լրացուցիչ նշումներ | |

| Հերթադարձային (բեկումնային) կետեր | Y | X | Գծային չափեր |
|---|---|---|---|
| 1 | 8546088.2832 | 4425931.3082 | 617.17 |
| 2 | 8546041.4071 | 4426546.6932 | 288.17 |
| 3 | 8546329.5733 | 4426546.6932 | 58.45 |
| 4 | 8546385.2852 | 4426564.3599 | 35.94 |
| 5 | 8546420.8087 | 4426569.7999 | 27.93 |
| 6 | 8546448.6545 | 4426571.9649 | 35.63 |
| 7 | 8546484.0154 | 4426567.6327 | 20.9 |
| 8 | 8546504.2116 | 4426562.2610 | 56.64 |
| 9 | 8546555.6016 | 4426538.4545 | 44.37 |
| 10 | 8546585.7027 | 4426505.8566 | |

Մասշտաբ 1 :10 000

| | |
|---|---|
| Որակավորում ունեցող անձ | Էդուարդ Ղանթարչյան |
| Որակավորման վկայականի համարը | 0243 |
| Ստորագրություն | |
| Իրավաբանական անձի անվանումը | ՍՊ «Արմեն Խաչատրյան Վանիկի» |
| ՀՎՀՀ | 35228433 |
| Ստորագրություն | |
| ամիս / չափագրության | 25. 07. 2023 |
| ամսաթիվ / հատակագծի կազմման | 10. 08. 2023 |

ՍՊ «ARMEN VANIK KHARATYAN» 35223433

08

# ՀՈՂԱՄԱՍԻ ՀԱՏԱԿԱԳԻԾ

| | | |
|---|---|---|
| Սեփականատեր | Վայոց ձոր, Եղեգիս, գյուղ Վանդահովիտ | Հաստատում եմ 2023 թ. |
| Հայաստանի Հանրապետություն | Մարզ, Համայնք, Հասցե | Համայնքի ղեկավար կՏ |
| | | |
| | Հողահատկացման հիմքը | անուն, ազգանուն, հայրանուն |

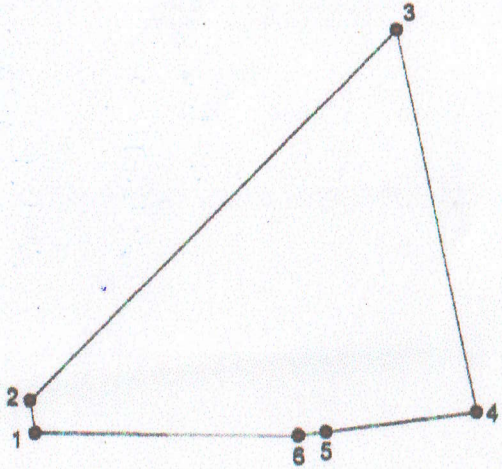


| | |
|---|---|
| Մակերեսը (հա) | 4.6816 |
| Ծածկագիր | 10-041-0201-0176_ից |
| Նպատակային նշանակություն | Գյուղատնտեսական |
| Գործառնական նշանակություն | Արոտավայր |
| Լրացուցիչ նշումներ | |

| Հերթական համարները (թվերով) կետերի | Y | X | Նկարագիր չափերը |
|---|---|---|---|
| 1 | 8545168.9464 | 4425264.9947 | 23.07 |
| 2 | 8545164.9790 | 4425287.7183 | 366.84 |
| 3 | 8545420.5119 | 4425550.9172 | 273.16 |
| 4 | 8545477.7296 | 4425283.8150 | 106.97 |
| 5 | 8545371.8256 | 4425268.7762 | 18.98 |
| 6 | 8545353.1158 | 4425265.5852 | 184.17 |
| 1 | 8545168.9464 | 4425264.9947 | |

Մասշտաբ 1 :5 000

| | | | |
|---|---|---|---|
| Որակավորում ունեցող անձ | | | Էդուարդ Ղանթարչյան |
| Որակավորման վկայականի համարը | | | 0243 |
| Ստորագրություն | | | |
| Իրավաբանական անձի անվանումը | | | ՍՊԸ «Արմեն Խարատյան Վանիկի» |
| ՀՎՀՀ | | | 35223433 |
| Ստորագրություն | | | |
| ամիս | չափագրության | 25. 07. 2023 | |
| ամսաթիվ | հատակագծի կազմման | 10. 08. 2023 | կՏ |

# ՀՈՂԱՄԱՍԻ ՀԱՏԱԿԱԳԻԾ

| | | |
|---|---|---|
| Մեփականատեր | Վայոց ձոր, Եղեգիս, գյուղ Վանդահովիտ | Հաստատում եմ 2023 թ. |
| Հայաստանի Հանրապետություն | Մարզ, Համայնք, Հասցե | Համայնքի ղեկավար MS |
| | | |
| | Հողահատկացման հիմքը | անուն, ազգանուն, հայրանուն |

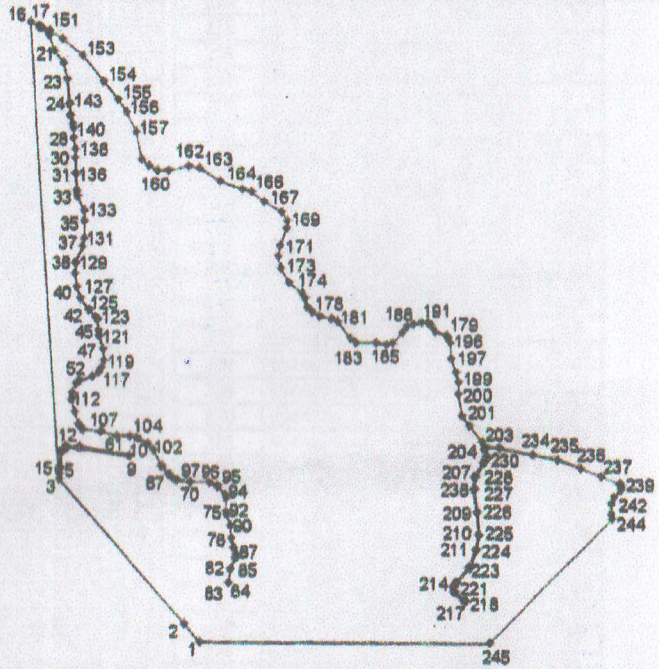

| | |
|---|---|
| Մակերեսը (հա) | 80.6010 |
| Ծածկագիր | 10-041-0201-0156 |
| Նպատակային նշանակություն | Գյուղատնտեսական |
| Գործառնական նշանակություն | Արոտավայր |
| *Լրացուցիչ նշումներ* | |

| Հրգագործային (բեկման) կետեր | Y | X | Գծային չափեր |
|---|---|---|---|
| 1 | 8544299.0000 | 4425018.0000 | 49.6 |
| 2 | 8544266.3217 | 4425055.3151 | 399.69 |
| 3 | 8544003.0000 | 4425356.0000 | 13.06 |
| 4 | 8544002.1467 | 4425369.0301 | 11.89 |
| 5 | 8544005.4674 | 4425380.4419 | 33.75 |
| 6 | 8544008.4913 | 4425414.0570 | 12.97 |
| 7 | 8544017.6107 | 4425423.2740 | 26.4 |
| 8 | 8544043.9719 | 4425421.7935 | 107.75 |
| 9 | 8544150.5820 | 4425406.1767 | 3 |
| 10 | 8544151.0167 | 4425409.1448 | |

Մասշտաբ 1 :10 000

| | |
|---|---|
| Որակավորում ունեցող անձ | Էդուարդ Ղանթարչյան |
| Որակավորման վկայականի համարը | 0243 |
| Ստորագրություն | |
| Իրավաբանական անձի անվանումը | ՍՊ «Արմեն Հարությունյան Վանիկի» |
| ՀՎՀՀ | 35223433 |
| Ստորագրություն | |

| | | |
|---|---|---|
| ամիս | չափագրության | 25. 07. 2023 |
| ամսաթիվ | հատակագծի կազմման | 10. 08. 2023 |

MS

# ՀՈՂԱՄԱՍԻ ՀԱՏԱԿԱԳԻԾ

| | | |
|---|---|---|
| Սեփականատեր | Վայոց ձոր, Եղեգիս, գյուղ Վանդահովիտ | Հաստատում եմ 2023 թ. |
| Հայաստանի Հանրապետություն | Մարզ, Համայնք, Հասցե | Համայնքի ղեկավար ԿՏ |
| | | |
| | Հողահատկացման հիմքը | անուն, ազգանուն, հայրանուն |

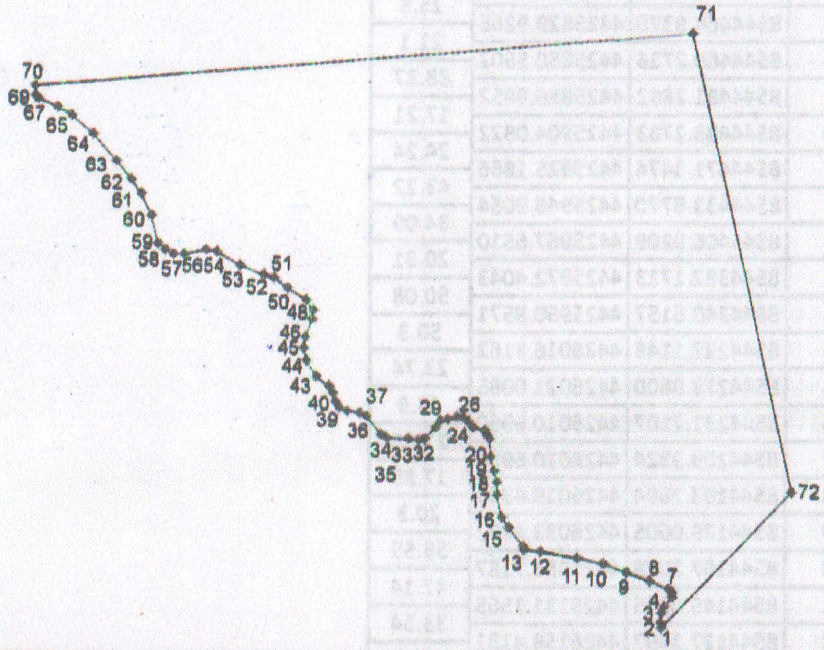


| | |
|---|---|
| Մակերեսը (հա) | 91.0393 |
| Ծածկագիր | 10-041-0201-0155 -ից |
| Նպատակային նշանակություն | Գյուղատնտեսական |
| Գործառնական նշանակություն | Արոտավայր |
| Լրացուցիչ նշումներ | |

| Հերթական համարը (տրիպոլյոտներ կետերի) | Y | X | Գծային չափերը |
|---|---|---|---|
| 1 | 8545164.9790 | 4425287.7183 | 9.06 |
| 2 | 8545163.4214 | 4425296.6393 | 19.57 |
| 3 | 8545164.3423 | 4425316.1838 | 12.95 |
| 4 | 8545168.9464 | 4425328.2828 | 24.92 |
| 5 | 8545185.5206 | 4425346.8971 | 8.43 |
| 6 | 8545186.4416 | 4425355.2731 | 9.83 |
| 7 | 8545179.0756 | 4425361.7884 | 41.79 |
| 8 | 8545140.4007 | 4425377.6104 | 46.41 |
| 9 | 8545097.1231 | 4425394.3629 | 49.86 |
| 10 | 8545050.1627 | 4425411.1160 | |

Մասշտաբ 1 :10 000

| | |
|---|---|
| Որակավորում ունեցող անձ | Էդուարդ Ղանթարչյան |
| Որակավորման վկայականի համարը | 0243 |
| Ստորագրություն | |
| Իրավաբանական անձի անվանումը | ԱՁ «Արմեն Խարատյան Վանիկի» |
| ՀՎՀՀ | 35223433 |
| Ստորագրություն | |

| | | | |
|---|---|---|---|
| ամիս | չափագրության | 25. 07. 2023 | |
| ամսաթիվ | հատակագծի կազմման | 10. 08. 2023 | ԿՏ |

# ՀՈՂԱՄԱՍԻ ՀԱՏԱԿԱԳԻԾ

| | | |
|---|---|---|
| Սեփականատեր | Վայոց ձոր, Եղեգիս, գյուղ Վանդահովիտ | Հաստատում եմ ____ 2023 թ. |
| Հայաստանի Հանրապետություն | Մարզ, Համայնք, Հասցե | Համայնքի ղեկավար ____ ԿՏ |
| | | |
| | Հողահատկացման հիմքը | անուն, ազգանուն, հայրանուն |

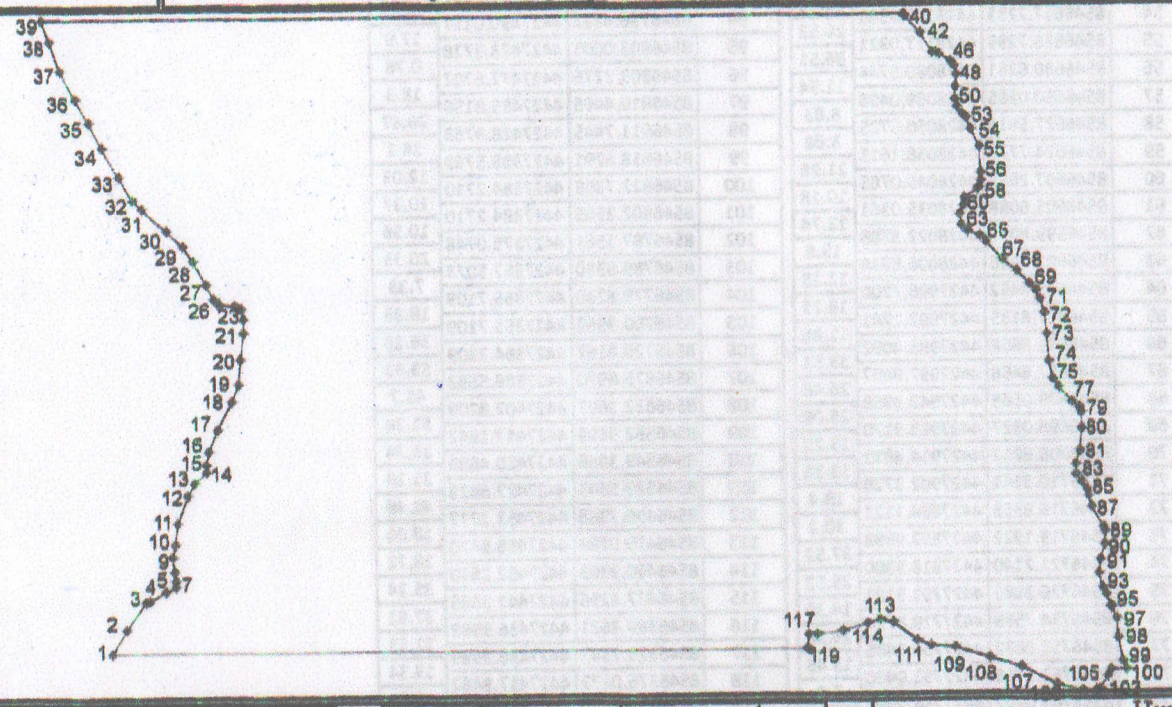

Մասշտաբ 1 :10 000

| | |
|---|---|
| Մակերեսը (հա) | 108.1647 |
| Ծածկագիր | 10-041-0201-0155 -ից |
| Նպատակային նշանակություն | Գյուղատնտեսական |
| Գործառնական նշանակություն | Արոտավայր |
| Լրացուցիչ նշումներ | |

| Հոլովարձային (բևեռային) կետեր | Y | X | Գծային չափերը |
|---|---|---|---|
| 1 | 8545404.3007 | 4427416.3860 | 39.92 |
| 2 | 8545424.6761 | 4427450.7092 | 46.95 |
| 3 | 8545453.2223 | 4427487.9787 | 5.38 |
| 4 | 8545458.2924 | 4427489.7669 | 25.33 |
| 5 | 8545480.2618 | 4427502.3808 | 16.46 |
| 6 | 8545494.4697 | 4427510.6952 | 6.84 |
| 7 | 8545495.2180 | 4427517.4980 | 13.04 |
| 8 | 8545492.9751 | 4427530.3474 | 20.53 |
| 9 | 8545490.7308 | 4427550.7567 | 17.78 |
| 10 | 8545494.4697 | 4427568.1409 | |

| | | | |
|---|---|---|---|
| Որակավորում ունեցող անձ | | | Էդուարդ Ղանթարչյան |
| Որակավորման վկայականի համարը | | | 0243 |
| Ստորագրություն | | | |
| Իրավաբանական անձի անվանումը | | | ՍՊ «Արմեն Խարատյան Վանիկի» |
| ՀՎՀՀ | | | 35223433 |
| Ստորագրություն | | | |
| ամիս | չափագրության | 25. 07. 2023 | |
| ամսաթիվ | հատակագծի կազմման | 10. 08. 2023 | ԿՏ |

# ՀՈՂԱՄԱՍԻ ՀԱՏԱԿԱԳԻԾ

| | | |
|---|---|---|
| Սեփականատեր | Վայոց ձոր, Եղեգիս, գյուղ Վանդահովիտ | Հաստատում եմ _____ 2023 թ. |
| Հայաստանի Հանրապետություն | Մարզ, Համայնք, Հասցե | Համայնքի ղեկավար _____ |
| | | |
| | Հողահատկացման հիմքը | անուն, ազգանուն, հայրանուն |

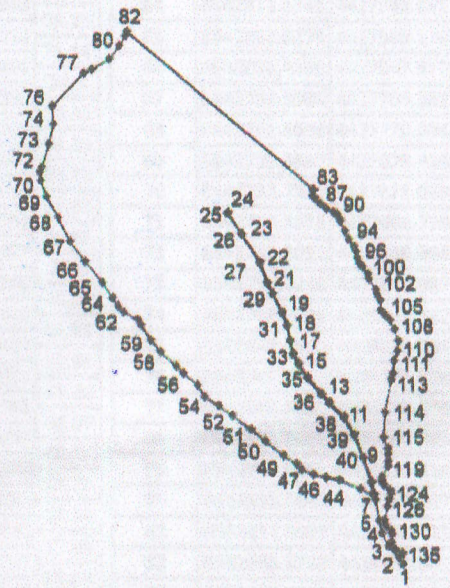


| | |
|---|---|
| Մակերեսը (հա) | 68.4593 |
| Ծածկագիր | 10-041-0201-0172- ից |
| Նպատակային նշանակություն | Գյուղատնտեսական |
| Գործառնական նշանակություն | Արոտավայր |

*Լրացուցիչ նշումներ*

| Հրապարակային (բնութագրիչ) կետեր | Y | X | Գծային չափեր |
|---|---|---|---|
| 1 | 8543719.5044 | 4426803.4290 | 24.31 |
| 2 | 8543707.1144 | 4426824.3460 | 40.64 |
| 3 | 8543679.7572 | 4426854.4024 | 40.24 |
| 4 | 8543661.9148 | 4426890.4690 | 35.85 |
| 5 | 8543653.5888 | 4426925.3342 | 58.49 |
| 6 | 8543644.0734 | 4426983.0413 | 15.12 |
| 7 | 8543640.2083 | 4426997.6563 | 36.52 |
| 8 | 8543633.3682 | 4427033.5349 | 71.4 |
| 9 | 8543609.5791 | 4427100.8601 | 69.56 |
| 10 | 8543584.6005 | 4427165.7809 | |

Մասշտաբ 1 :20 000

| | |
|---|---|
| Որակավորում ունեցող անձ | Էդուարդ Ղանթարչյան |
| Որակավորման վկայականի համարը | 0243 |
| Ստորագրություն | |
| Իրավաբանական անձի անվանումը | ԱՁ «Արմեն Խարատյան Վանիկի» |
| ՀՎՀՀ | 35223433 |
| Ստորագրություն | |

| | | |
|---|---|---|
| ամիս | չափագրության | 25. 07. 2023 |
| ամսաթիվ | հատակագծի կազմման | 10. 08. 2023 |

# ՀՈՂԱՄԱՍԻ ՀԱՏԱԿԱԳԻԾ

| | | |
|---|---|---|
| Մեփականատեր | Վայոց ձոր, Եղեգիս, գյուղ Վանդահովիտ | Հաստատում եմ 2023 թ. |
| Հայաստանի Հանրապետություն | Մարզ, Համայնք, Հասցե | Համայնքի ղեկավար ԿՏ |
| | | |
| | Հողահատկացման հիմքը | անուն, ազգանուն, հայրանուն |

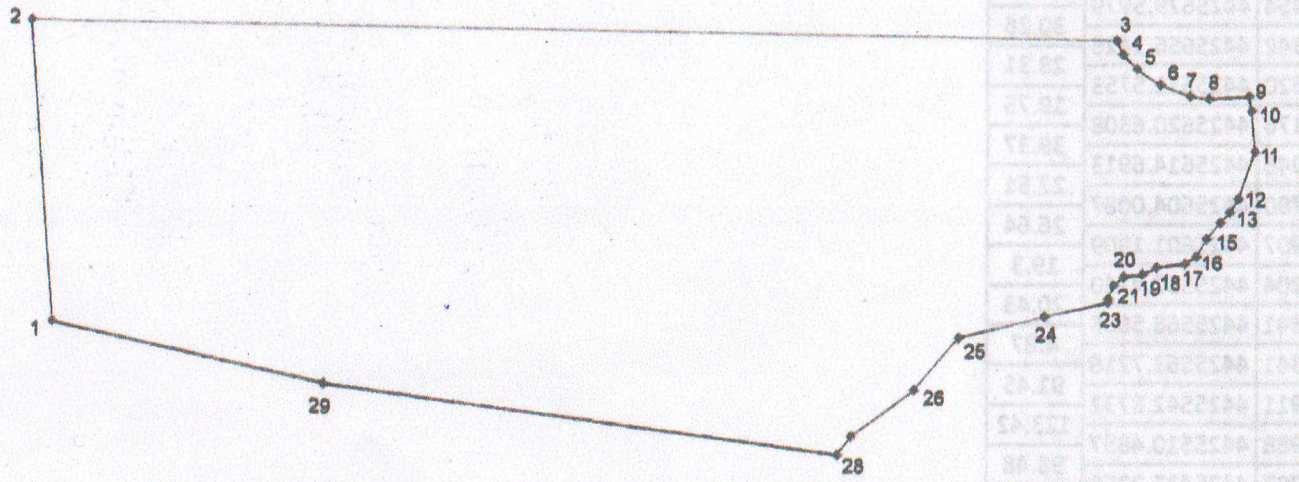


| | |
|---|---|
| Մակերեսը (հա) | 78.8524 |
| Ծածկագիր | 10-041-0201-0155 -ից |
| Նպատակային նշանակություն | Գյուղատնտեսական |
| Գործառնական նշանակություն | Արոտավայր |
| Լրացուցիչ նշումներ | |

| Հերթական համարները (հենակետերի կետեր) | Y | X | Գծային չափերը |
|---|---|---|---|
| 1 | 8546120.3963 | 4425509.7294 | 422.8 |
| 2 | 8546088.2832 | 4425931.3082 | 1519.01 |
| 3 | 8547607.2897 | 4425931.3082 | 21.69 |
| 4 | 8547616.1386 | 4425911.5038 | 27.49 |
| 5 | 8547634.6766 | 4425891.2053 | 39.84 |
| 6 | 8547668.1801 | 4425869.6558 | 43.9 |
| 7 | 8547709.2912 | 4425854.2660 | 27.61 |
| 8 | 8547736.8571 | 4425852.7176 | 55.11 |
| 9 | 8547791.8319 | 4425856.5062 | 21.72 |
| 10 | 8547796.1065 | 4425835.2099 | |

Մասշտաբ 1 :10 000

| | | | |
|---|---|---|---|
| Որակավորում ունեցող անձ | | | Էդուարդ Ղանթարչյան |
| Որակավորման վկայականի համարը | | | 0243 |
| Ստորագրություն | | | |
| Իրավաբանական անձի անվանումը | | | ՍՊԸ «Արմեն Խարատյան Վանիկի» |
| ՀՎՀՀ | | | 35223433 |
| Ստորագրություն | | | |
| ամիս | չափագրության | 25. 07. 2023 | |
| ամսաթիվ | հատակագծի կազմման | 10. 08. 2023 | ԿՏ |

# ՀՈՂԱՄԱՍԻ ՀԱՏԱԿԱԳԻԾ

| | | |
|---|---|---|
| Սեփականատեր | Վայոց ձոր, Եղեգիս, գյուղ Վանդահովիտ | Հաստատում եմ ..... 2023 թ. |
| Հայաստանի Հանրապետություն | Մարզ, Համայնք, Հասցե | Համայնքի ղեկավար ԿՏ |
| | | |
| | Հողահատկացման հիմքը | անուն, ազգանուն, հայրանուն |

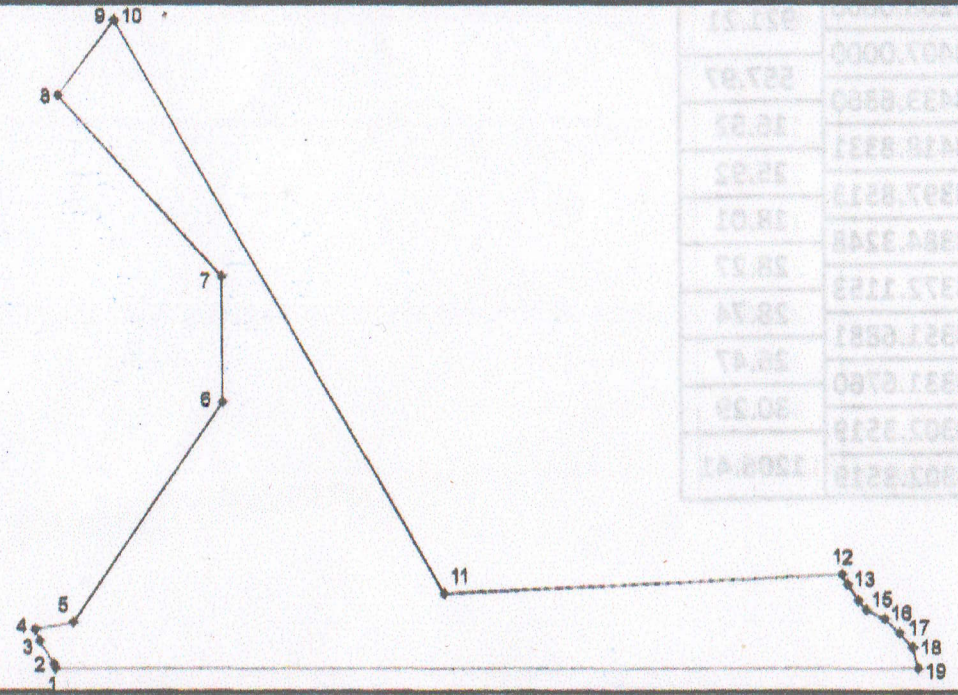


| | |
|---|---|
| Մակերեսը (հա) | 26.6821 |
| Ծածկագիր | 10-041-0201-0155 -ից |
| Նպատակային նշանակություն | Գյուղատնտեսական |
| Գործառնական նշանակություն | Արոտավայր |
| Լրացուցիչ նշումներ | |

| Հերթական համարները (բնութագրման կետեր) | Y | X | Գծային չափերը |
|---|---|---|---|
| 1 | 8545318.9728 | 4428302.3519 | 6.3 |
| 2 | 8545316.4844 | 4428308.1368 | 38.26 |
| 3 | 8545296.2932 | 4428340.6394 | 17.11 |
| 4 | 8545290.5005 | 4428356.7397 | 55.03 |
| 5 | 8545344.4364 | 4428367.6690 | 372.07 |
| 6 | 8545555.3871 | 4428674.1610 | 175.14 |
| 7 | 8545555.3847 | 4428849.2984 | 341.95 |
| 8 | 8545327.3833 | 4429104.1360 | 131.1 |
| 9 | 8545407.2361 | 4429208.1170 | 0.77 |
| 10 | 8545408.0000 | 4429208.0000 | |

Մասշտաբ 1 :10 000

| | | | |
|---|---|---|---|
| Որակավորում ունեցող անձ | | | Էդուարդ Ղանթարչյան |
| Որակավորման վկայականի համարը | | | 0243 |
| Ստորագրություն | | | |
| Իրավաբանական անձի անվանումը | | | ԱՁ «Արմեն Խարատյան Վանիկի» |
| ՀՎՀՀ | | | 35223433 |
| Ստորագրություն | | | |
| ամիս | չափագրության | 25. 07. 2023 | |
| ամսաթիվ | հատակագծի կազմման | 10. 08. 2023 | ԿՏ |

# ՀՈՂԱՄԱՍԻ ՀԱՏԱԿԱԳԻԾ

| | | |
|---|---|---|
| Սեփականատեր | Վայոց ձոր, Եղեգիս, գյուղ Վանդահովիտ | Հաստատում եմ 2023 թ. |
| Հայաստանի Հանրապետություն | Մարզ, Համայնք, Հասցե | Համայնքի ղեկավար ԿՏ |
| | | |
| | Հողահատկացման հիմքը | անուն, ազգանուն, հայրանուն |

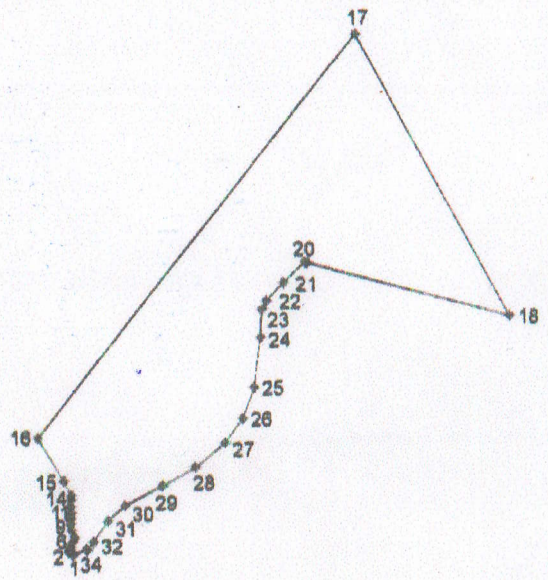


| | |
|---|---|
| Մակերեսը (հա) | 14.9966 |
| Ծածկագիր | 10-041-0557-0004 |
| Նպատակային նշանակություն | Գյուղատնտեսական |
| Գործառնական նշանակություն | Արոտավայր |
| *Լրացուցիչ նշումներ* | |

| Հոլյարդային (բևեռային) կետեր | Y | X | Գծային չափերը |
|---|---|---|---|
| 1 | 8547716.4818 | 4426045.0000 | 6.05 |
| 2 | 8547711.2480 | 4426048.0387 | 1.57 |
| 3 | 8547711.4080 | 4426049.5981 | 1.92 |
| 4 | 8547711.8080 | 4426051.4719 | 3.38 |
| 5 | 8547712.6680 | 4426054.7417 | 8.08 |
| 6 | 8547716.2016 | 4426062.0094 | 7.38 |
| 7 | 8547719.0882 | 4426068.8017 | 10.36 |
| 8 | 8547715.0281 | 4426078.3343 | 9.11 |
| 9 | 8547714.1860 | 4426087.4040 | 7.73 |
| 10 | 8547713.5170 | 4426095.1090 | |

Մասշտաբ 1 :10 000

| | |
|---|---|
| Որակավորում ունեցող անձ | Էդուարդ Ղանթարյան |
| Որակավորման վկայականի համարը | 0243 |
| Ստորագրություն | |
| Իրավաբանական անձի անվանումը | ԱՁ «Արմեն Խառատյան Վանիկի» |
| ՀՎՀՀ | 35223433 |
| Ստորագրություն | |

| | | |
|---|---|---|
| ամիս | չափագրության | 25. 07. 2023 |
| ամսաթիվ | հատակագծի կազմման | 10. 08. 2023 |

ԿՏ