

Հրդարձային (բեկման) կետեր			Կոորդինատներ		Գծային չափերը (մ)
			X	Y	
1	8541691.6630	4418361.1927			54.02
2	8541724.4800	4418404.1051			24.62
3	8541740.5153	4418422.7911			39.20
4	8541774.7724	4418441.8411			92.19
5	8541795.3947	4418531.6900			16.40
6	8541803.5406	4418545.9239			0.25
7	8541803.6626	4418546.1369			10.16
8	8541808.5139	4418555.0615			21.62
9	8541823.0526	4418571.0624			5.19
10	8541818.9267	4418574.2167			30.28
11	8541833.3866	4418600.8171			0.10
12	8541833.4510	4418600.8937			8.66
13	8541839.0294	4418607.5176			92.19
14	8541916.2242	4418657.9167			25.00
15	8541936.3449	4418643.0789			12.07
16	8541943.5113	4418652.7968			2.15
17	8541945.2755	4418651.5670			11.49
18	8541954.7030	4418644.9954			6.00
19	8541959.6251	4418641.5643			29.18
20	8541936.9292	4418623.2169			74.74
21	8541868.5935	4418592.9391			5.18
22	8541866.0126	4418588.4533			36.40
23	8541847.8583	4418556.8993			37.80
24	8541842.3278	4418519.5071			61.58
25	8541812.0713	4418465.8711			47.36
26	8541784.3710	4418427.4621			32.13
27	8541763.5970	4418402.9506			12.42
28	8541757.1412	4418392.3420			8.53
29	8541757.2630	4418383.8126			4.21
30	8541757.1617	4418379.6053			7.23
31	8541756.9876	4418372.3768			66.28
1	8541691.6630	4418361.1927			

Հրդարձային (բեկման) կետեր			Կոորդինատներ		Գծային չափերը (մ)
			X	Y	
1	8541728.6064	4418400.2775			24.34
2	8541744.7249	4418418.5156			9.91
3	8541752.1506	4418411.9530			24.34
4	8541736.0321	4418393.7149			9.91
1	8541728.6064	4418400.2775			

Հրդարձային (բեկման) կետեր			Կոորդինատներ		Գծային չափերը (մ)
			X	Y	
1	8541705.1452	4418373.1606			16.00
2	8541715.4359	4418385.4122			2.84
3	8541713.2612	4418387.2388			13.08
4	8541721.6738	4418397.2545			12.47
5	8541731.2227	4418389.2340			13.08
6	8541722.8101	4418379.2183			2.81
7	8541720.6582	4418381.0258			16.00
8	8541710.3675	4418368.7742			6.82
1	8541705.1452	4418373.1606			

Հրդարձային (բեկման) կետեր			Կոորդինատներ		Գծային չափերը (մ)
			X	Y	
1	8541864.2692	4418615.2019			2.09
2	8541866.2712	4418615.8021			1.01
3	8541866.5613	4418614.8347			33.81
4	8541898.9468	4418624.5451			9.46
5	8541901.6638	4418615.4837			35.90
6	8541867.2763	4418605.1730			3.62
7	8541866.2366	4418608.6405			0.65
8	8541865.6140	4418608.4538			2.50
9	8541864.8960	4418610.8484			0.65
10	8541865.5186	4418611.0351			3.34
11	8541864.5593	4418614.2344			1.01
1	8541864.2692	4418615.2019			

Հրդարձային (բեկման) կետեր			Կոորդինատներ		Գծային չափերը (մ)
			X	Y	
1	8541795.3947	4418531.6900			16.40
2	8541803.5406	4418545.9239			7.00
3	8541809.6161	4418542.4469			16.40
4	8541801.4701	4418528.2131			7.00
1	8541795.3947	4418531.6900			

Հրդարձային (բեկման) կետեր			Կոորդինատներ		Գծային չափերը (մ)
			X	Y	
1	8541833.4510	4418600.8937			8.66
2	8541839.0294	4418607.5176			9.25
3	8541846.1055	4418601.5605			8.66
4	8541840.5262	4418594.9354			9.25
1	8541833.4510	4418600.8937			

Հրդարձային (բեկման) կետեր			Կոորդինատներ		Գծային չափերը (մ)
			X	Y	
1	8541939.1865	4418640.1914			8.38
2	8541944.7980	4418646.4152			5.34
3	8541948.7640	4418642.8394			8.38
4	8541943.1525	4418636.6156			1.66
5	8541941.9196	4418637.7272			0.93
6	8541941.2969	4418637.0365			2.51
7	8541939.4327	4418638.7172			0.93
8	8541940.0555	4418639.4079			1.17
1	8541939.1865	4418640.1914			

Որակավորում ունեցող անձ

Որակավորման վկայականի համարը

Ստորագրություն

Իրավաբանական անձի անվանումը

ՀՎԲԸ

Ստորագրություն

չափագրության հաստատված ամսաթիվ

20.05.2021

07.07.2021

Գծել Արաբեյան 050

ԱՁ ԳՈՆԷ Արաբեյան

20105226

Կ.Ս.



7. Շինություն			Գծային չափերը (մ)
Տրդարձային (բեկման) կետեր	Կոորդինատներ		
	X	Y	
1	8541932.8601	4418636.9166	3.36
2	8541935.7992	4418638.5450	5.35
3	8541938.3920	4418633.8652	3.36
4	8541935.4529	4418632.2369	1.59
5	8541934.6845	4418633.6238	2.08
6	8541932.6004	4418633.5838	1.64
7	8541933.0285	4418635.1684	1.00
8	8541932.5438	4418636.0431	0.70
9	8541933.1561	4418636.3823	0.61
1	8541932.8601	4418636.9166	


8. Շինություն			Գծային չափերը (մ)
Տրդարձային (բեկման) կետեր	Կոորդինատներ		
	X	Y	
1	8541826.8063	4418537.6116	16.41
2	8541834.2107	4418552.2562	2.02
3	8541836.0134	4418551.3447	6.16
4	8541833.2339	4418545.8474	0.47
5	8541833.6533	4418545.6354	10.25
6	8541829.0284	4418536.4881	2.49
1	8541826.8063	4418537.6116	

9. Շինություն			Գծային չափերը (մ)
Տրդարձային (բեկման) կետեր	Կոորդինատներ		
	X	Y	
1	8541836.0850	4418562.1023	0.60
2	8541836.3368	4418562.6469	0.20
3	8541836.5184	4418562.5629	1.82
4	8541837.2824	4418564.2148	0.20
5	8541837.1008	4418564.2987	0.60
6	8541837.3527	4418564.8433	0.60
7	8541837.8973	4418564.5915	0.20
8	8541837.8133	4418564.4099	1.80
9	8541839.4470	4418563.6543	0.20
10	8541839.5310	4418563.8359	0.60
11	8541840.0756	4418563.5840	0.20
12	8541839.9916	4418563.4025	1.80
13	8541841.6253	4418562.6469	0.20
14	8541841.7093	4418562.8284	0.60
15	8541842.2539	4418562.5765	0.60
16	8541842.0020	4418562.0319	0.20
17	8541841.8205	4418562.1159	1.82
18	8541841.0565	4418560.4640	0.20
19	8541841.2380	4418560.3801	0.60
20	8541840.9862	4418559.8355	0.60
21	8541840.4416	4418560.0874	0.20
22	8541840.5255	4418560.2689	4.20
23	8541836.7135	4418562.0319	0.20
24	8541836.6295	4418561.8504	0.60
1	8541836.0850	4418562.1023	

10. Դննապատ	
Տրդարձային (բեկման) կետեր	Կոորդինատներ
H=0.8 L=38.6 D=1.0	
	Գծային չափերը (մ)

11. Էլ. ենթակայանի տարածք			
Տրդարձային (բեկման) կետեր	Կոորդինատներ		Գծային չափերը (մ)
	X	Y	
1	8541722.3914	4418400.3938	4.18
2	8541725.2385	4418403.4543	2.63
3	8541727.1641	4418401.6630	4.18
4	8541724.3170	4418398.6025	2.63
1	8541722.3914	4418400.3938	

Որակավորում ունեցող անձ	Գնել Առաքելյան
Որակավորման վկայականի համարը	050
Ստորագրություն	
Իրավաբանական անձի անվանումը	ԱԶ ԳՆԵԼ ԱՌԱՔԵԼՅԱՆ
ԴԿԴԴ	20105226
Ստորագրություն	
ամիս	20.05.2021
ամսաթիվ	07.07.2021
հաստատվածի կազմման	
Կ.Տ.	



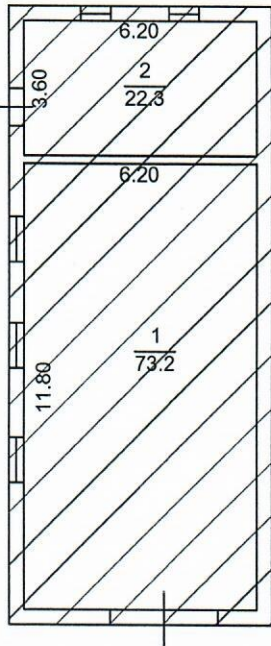
Վայոց Ձոր, Վարդահովիտ

Սարգ, համայնք, հասցե

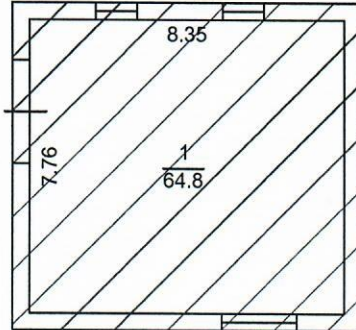
Սեփականատեր

Վարդահովիտ համայնք

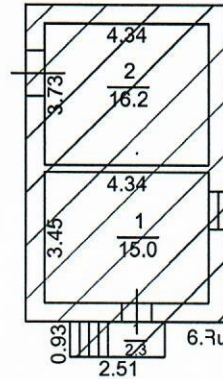
4. Շինություն
h=4.2
H=4.4
d=0.2
D=0.4



5. Շինություն
h=5.3
H=5.5
D=0.45

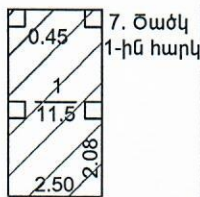


6. Պահակատուն
h=2.5
H=2.7
d=0.2
D=0.5

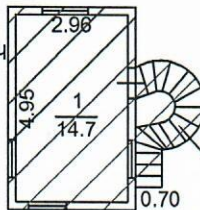


6. Ենթակայան

6.7 Գործակ/աստիճ.

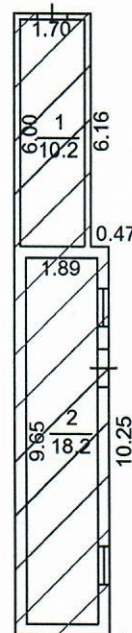


7. Ծածկ
1-ին հարկ

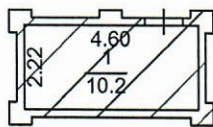


7. Շինություն
2-րդ հարկ
h=2.41
H=2.61
D=0.2

8. Գործակ/աստիճ.



8. Շինություն
հմիջ=3.0
Hմիջ=3.2
d=0.3
D=0.2



9. Շինություն
h=2.0
H=2.2
D=0.2

Լրացուցիչ նշումներ.

Մասշտաբ 1:200

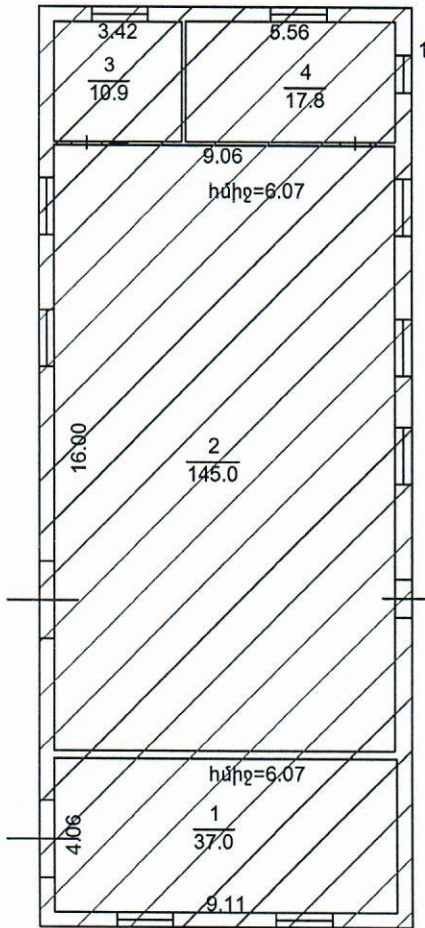
Որակավորում ունեցող անձ	ԳՆԷԼ Առաքելյան
Որակավորման վկայականի համարը	050
Ստորագրություն	<i>ԳՆԷԼ</i>
Իրավաբանական անձի անվանումը	ԱԶ Գ. Առաքելյան
ՀՎԴՀ	20105226
Ստորագրություն	<i>ԳՆԷԼ</i>
ամիս	չափագրության 20.05.2021
ամսաթիվ	հատակագծի կազմման 07.07.2021

Վայոց Ձոր, Վարդահովիտ

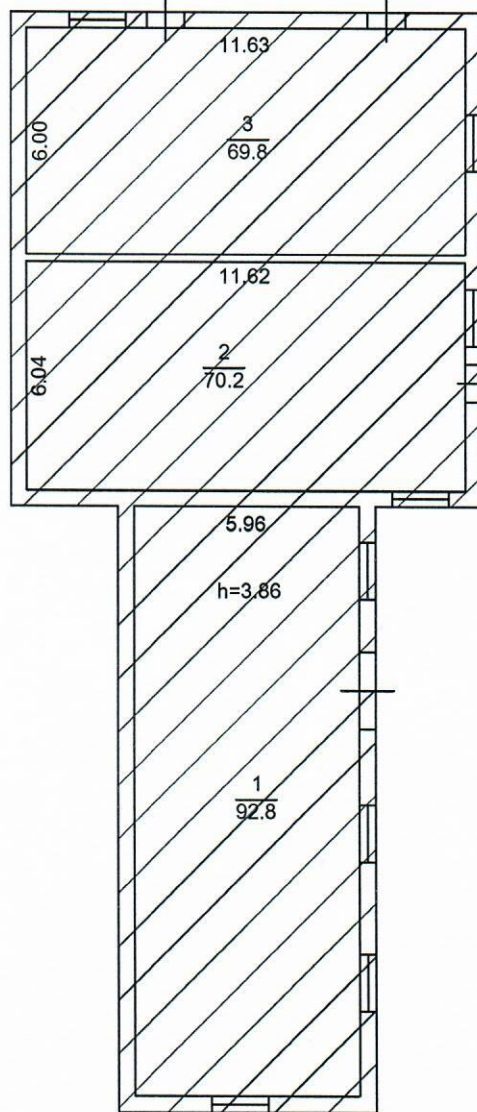
Սարգ, համայնք, հասցե

Սեփականատեր

Վարդահովիտ համայնք



1.Շինություն(կոմպլեքսի)
 h=3.03
 H=3.23
 d=0.1-0.57
 D=0.3



2.Արհեստանոց
 h=3.2
 H=3.4
 d=0.2
 D=0.43

Լրացուցիչ նշումներ.

Մասշտաբ 1:200

Որակավորում ունեցող անձ		ԳՆԵԼ Առաքելյան
Որակավորման վկայականի համարը		050
Ստորագրություն		<i>ԳՆԵԼ</i>
Իրավաբանական անձի անվանումը		ԱԶ Գ. Առաքելյան
ՀՎՀՀ		20105226
Ստորագրություն		<i>ԳՆԵԼ</i>
ամիս	չափագրության	20.05.2021
ամսաթիվ	հատակագծի կազմման	07.07.2021

Կ.Տ.

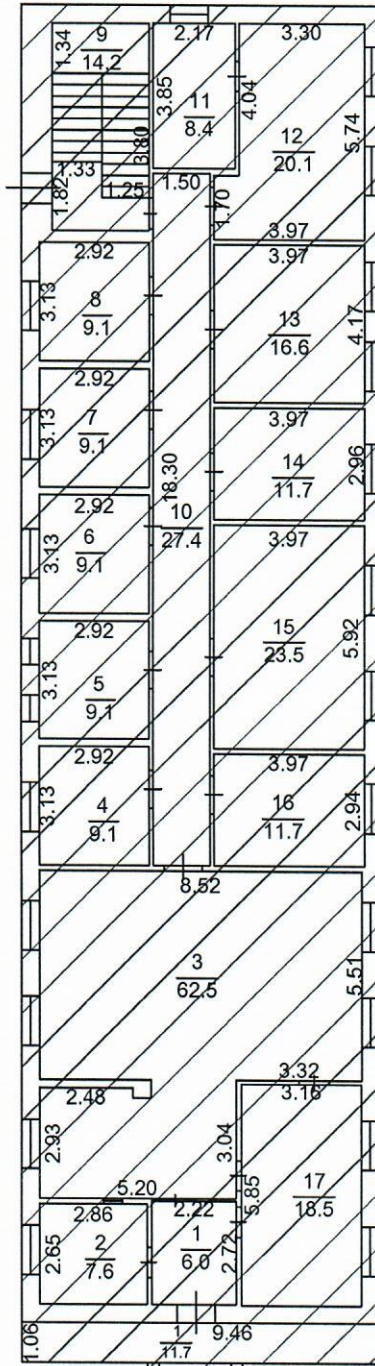
Վայոց Ձոր, Վարդահովիտ

Սարգ, համայնք, հասցե

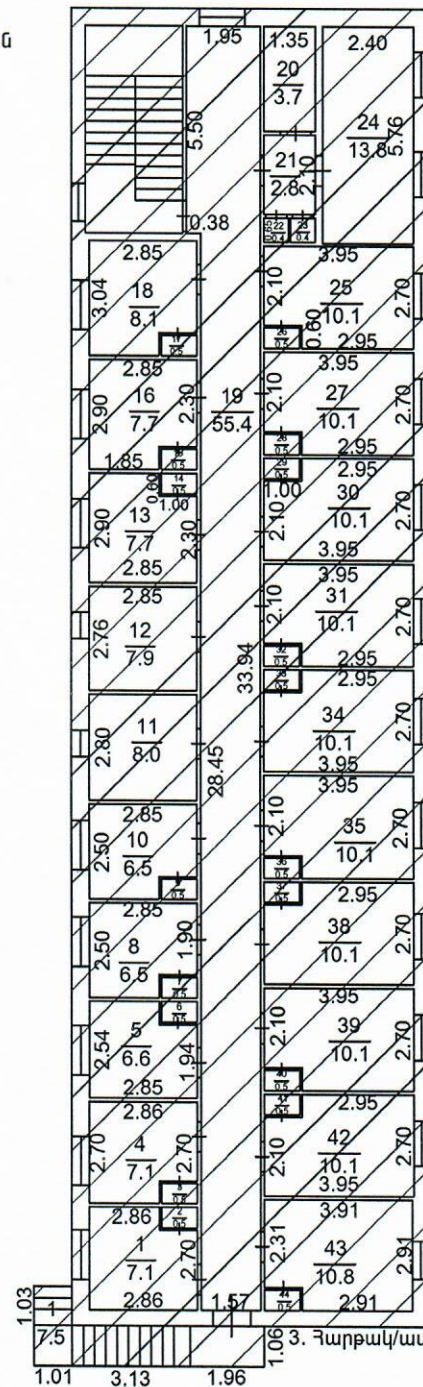
Սեփականատեր

Վարդահովիտ համայնք

3. Հարթակ/աստիճ.



3. Հանրակացարան
1-ին հարկ
h=2.76
H=2.96
d=0.1,0.2
D=0.48



3. Հանրակացարան
2-րդ հարկ
h=2.67
H=2.87
d=0.1,0.2
D=0.48

3. հարթակ/աստիճ.

3. հարթակ/աստիճ.

Լրացուցիչ նշումներ.


Մասշտաբ 1:200

Որակավորում ունեցող անձ	ԳՆԷԼ Առաքելյան
Որակավորման վկայականի համարը	050
Ստորագրություն	<i>ԳՆԷԼ</i>
Իրավաբանական անձի անվանումը	ԱԶ Գ. Առաքելյան
ՀՎՀՀ	20105226
Ստորագրություն	<i>ԳՆԷԼ</i>
ամիս	20.05.2021
ամսաթիվ	07.07.2021



Շ Ր Ա Ն Ո Ւ Թ Յ Ո Ւ Ն Ն Ե Ր Ի Բ Ն Ո Ւ Թ Ա Պ Ի Ր

ԲԻ	Մյուս մասերի շարունակություն	Մյուս մասերի շարունակություն	Մյուս մասերի շարունակություն	Մյուս մասերի շարունակություն	Մյուս մասերի շարունակություն	Մյուս մասերի շարունակություն	Մյուս մասերի շարունակություն	Մյուս մասերի շարունակություն	Մյուս մասերի շարունակություն	Մյուս մասերի շարունակություն	Մյուս մասերի շարունակություն	Մյուս մասերի շարունակություն	Մյուս մասերի շարունակություն	Արտաքին հարդարումն ըստ կողմերի												
														Նոտան	Փոխարկ	Փոխարկ	Փոխարկ									
1	2	3	4	5	6	7	8	9	10	11	12	13	14	15	16	17	18	19	20	21	22	23	24	25	26	
1	բն.	Շինություն(կոմպլեքսային)	1	1	28.70	28.70	3.03	87.0	2002	V							V	տու.Ֆ	V							4
1	բն.	Շինություն(կոմպլեքսային)	1	1	182.00	182.00	6.07	1104.7	2002	V							V	տու.Ֆ	V							4
2	բն.	Կրեմատորիում	1	1	140.00	140.00	3.20	448.0	2002	V							V	տու.Ֆ								4
2	բն.	Կրեմատորիում	1	1	92.80	92.80	3.86	358.2	2002	V							V	տու.Ֆ								4
3	բն.	Համրակացարան	1	2	259.50	259.50	2.76	716.2	2002								V	տու.Ֆ						4		
3	բն.	Հարթակ/աստիճ.			25.90	25.90			2002								V	տու.Ֆ						4		
3	բն.	Համրակացարան	2	2	260.40	260.40	2.67	695.3	2002	V							V	տու.Ֆ								4
3	բն.	Հարթակ/աստիճ.			7.50	7.50			2002																	
4	բն.	Շինություն	1	1	95.50	95.50	4.20	401.1	2002	V							V	տու.Ֆ								4
5	բն.	Շինություն	1	1	64.80	64.80	5.30	343.4	2002	V							V	տու.Ֆ						4		
6	բն.	Պահակատուն	1	1	16.20	16.20	2.50	40.50	2002	V							V	տու.Ֆ						4		
6	բն.	Ենթակայան	1	1	15.00	15.00	2.50	37.50	2002	V							V	տու.Ֆ						4		
6	բն.	Հարթակ/աստիճ.			2.30	2.30			2002																	
7	բն.	Ծածկ	1	2	11.50	11.50			2002																	4
7	բն.	Շինություն	2	2	14.70	14.70	2.41	35.43	2002	V							V	տու.Ֆ								4
7	բն.	Հարթակ/աստիճ.			3.60	3.60		0.00	2002																	
8	բն.	Շինություն	1	1	10.20	10.20	3.00	30.60	2002				V				V	տու.Ֆ								4
8	բն.	Շինություն	1	1	18.20	18.20	4.00	72.80	2002				V				V	տու.Ֆ								4
9	բն.	Շինություն	1	1	10.20	10.20	2.00	20.40	2002				V				V	տու.Ֆ								4
10	բն.	Հենասյուն			38.60	38.60			2002									Ե/Ք								2











Շինությունների ընդհանուր մակերեսը		Այլ բնակավայրեր	
(բմ)	Օրինական կառուցված (բմ)	Ինքնակամ կառուցված (բմ)	Ինքնակամ կառուցված (բմ)
	27		
1297.60		1297.60	

Վայոց Ձոր, Վարդահովիտ

Սարգ, համայնք, հասցե

Սեփականատեր

Վարդահովիտ համայնք



Լրացուցիչ նշումներ.

Մասշտաբ 1:1000

Որակավորում ունեցող անձ		ԳՆԵԼ Առաքելյան
Որակավորման վկայականի համարը		050
Ստորագրություն		
Իրավաբանական անձի անվանումը		ԱԶ Գ.Առաքելյան
ՀՎՀՀ		20105226
Ստորագրություն		
ամիս	չափագրության	20.05.2021
ամսաթիվ	հատակագծի կազմման	07.07.2021

Կ.Տ.

Զ/Զ	Մարզ	Համայնք	Ծածկագիր	Կադաստրային քարտեզ		Շրջադարձային կետերի կոորդինատներ		Գեոդեզիական կետերի կոորդինատներ	
				Միավորի քանակը	Արժեքը (դրամ)	քանակը	Արժեքը (դրամ)	քանակը	Արժեքը (դրամ)
1	Վայոց Ձոր	Վարդաշուվիտ	0201-0056, 0565-0001-ից	2	200				

Վճարման ենթակա գումարի չափը կրկնավճարով՝ 200 դրամ

ՀՀ Կառավարության 27.11.1998թ. թիվ 756 որոշմամբ Վարդաշուվիտ համայնքը համարվում է բարձր լեռնային, վճարումը կատարվում է վճարման ենթակա գումարի 50 %-ի չափով:

Տեղեկատվությունը տրամադրվում է Կադաստրի կոմիտեի Տեղեկատվական տեխնոլոգիաների կենտրոնի կողմից:

Տեղեկատվությունը տրամադրվել է www.e-cadastre.am կայք էջից



Հայաստանի Հանրապետության կառավարությանն առընթեր
անշարժ գույքի կադաստրի պետական կոմիտե

Վ Կ Ա Յ Ա Կ Ա Ն N 050

ԳՆԵԼ ՀՐԱՆՏԻ ԱՌԱՔԵԼՅԱՆԻՆ

քարտեզագրության, գեոդեզիայի, չափագրման (հաշվառման) և հողաշինարարության
գործունեության մասնագիտական որակավորման հանձնաժողովի
14 դեկտեմբերի 2011թ. եզրակացությանը՝ արձանագրություն N 2
տրվել է

ՔԱՐՏԵԶԱԳՐՈՂԻ, ԳԵՈԴԵԶԻՍՏԻ, ՉԱՓԱԳՐՈՂԻ
(ՀԱՇՎԱՌՈՂԻ), ՀՈՂԱՇԻՆԱՐԱՐԻ
ՈՐԱԿԱՎՈՐՈՒՄ

ՀՀ կառավարությանն առընթեր
անշարժ գույքի կադաստրի
պետական կոմիտեի նախագահ



Ե.ՋԱԽԱՐՅԱՆ



<<15>> դեկտեմբերի 2011թ.